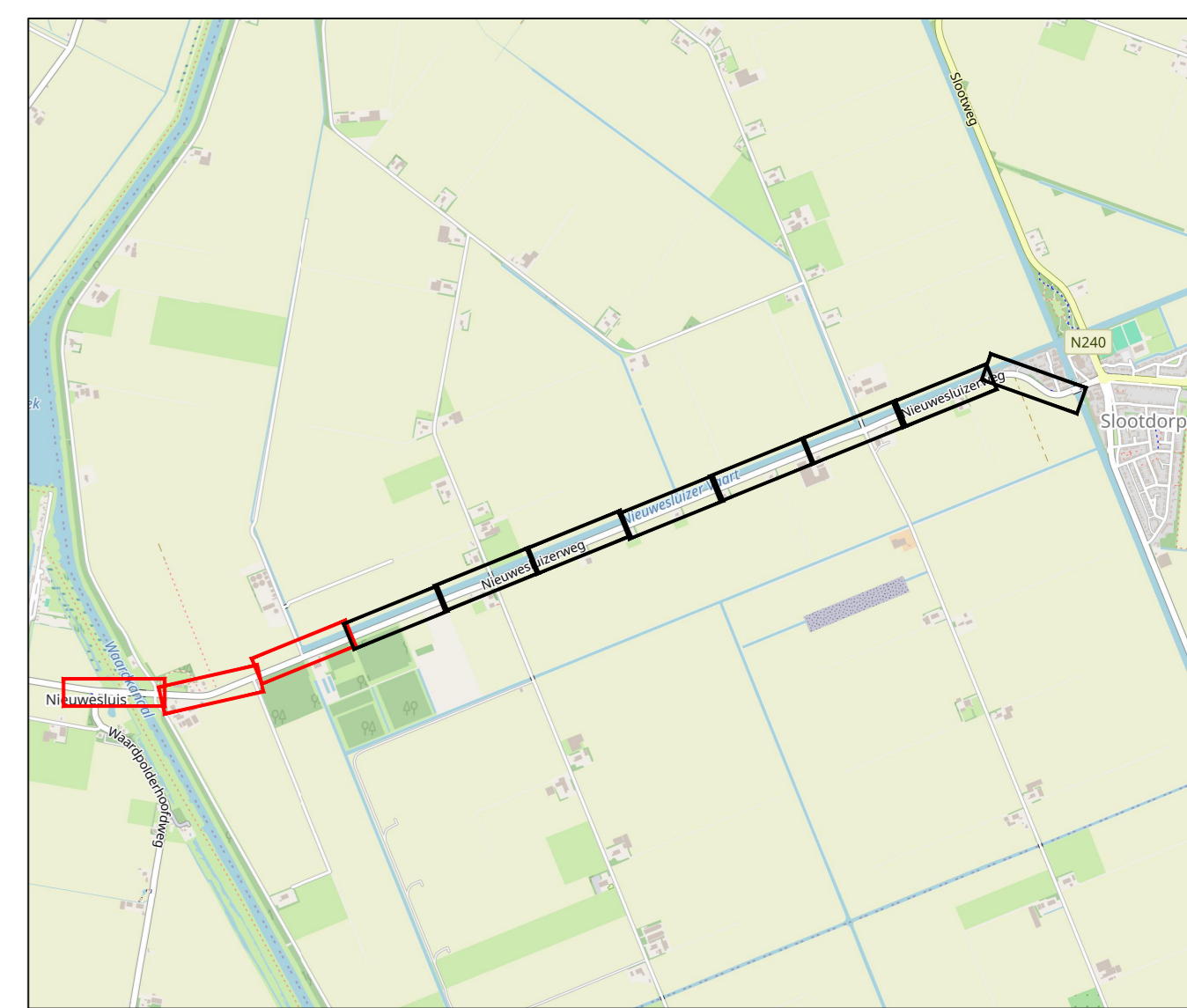


LEGENDA

- BESTAANDE SITUATIE
- NIEUWE SITUATIE
- KADASTRALE SITUATIE
- GELEIDERAIL
- BEBOUWING
- WATER
- RIJBAAN ASFALT
- FIETSPAD ASFALT
- GROEN



Opmerkingen:

Maten in meters tenzij anders vermeld
Hoogte maten in meters t.o.v. N.A.P.

REV.	DATA	OMSCHRIJVING	REVISIE	GETEKEND	GEZEN

OPDRAGGEVER: Gemeente Hollands Kroon



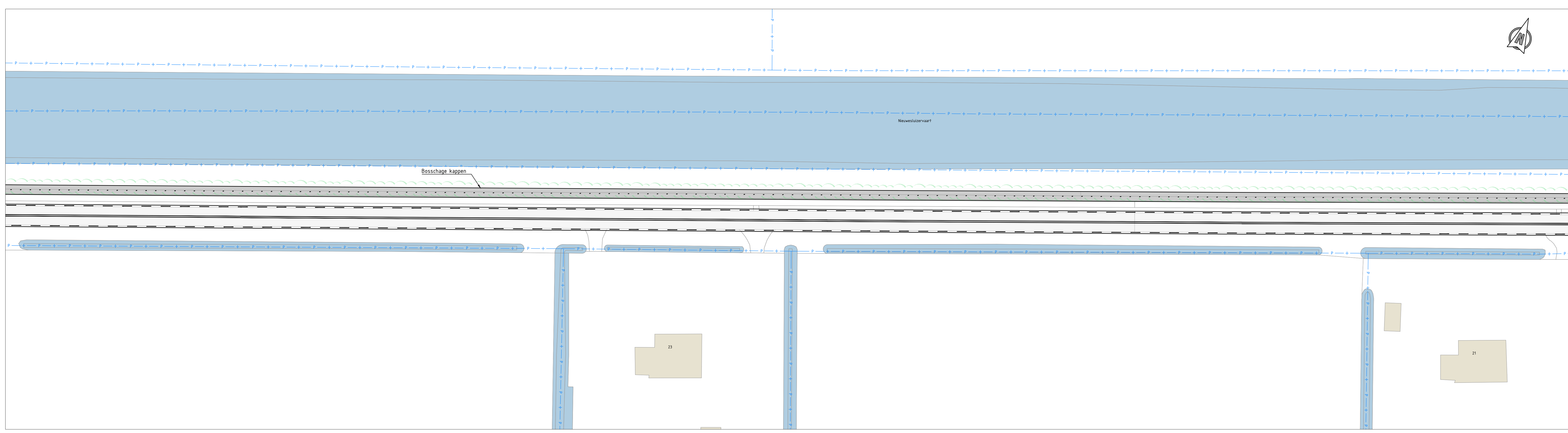
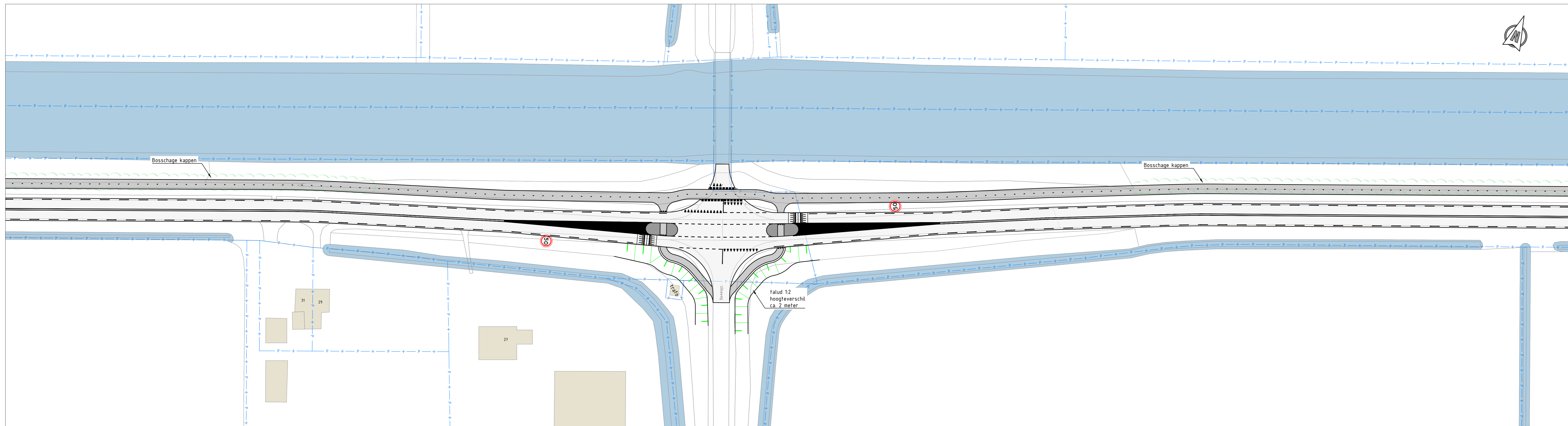
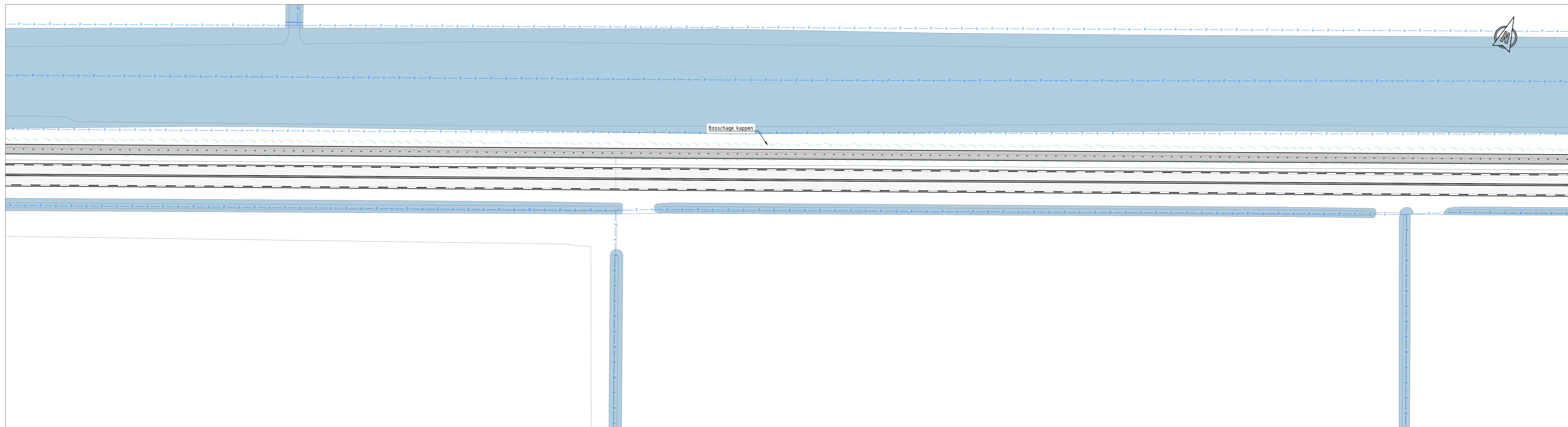
PROJECT: Verkeersveiligheidsplan

ONDERDEEL: Overzichtstekening
Nieuwesluiserweg, Slootdorp



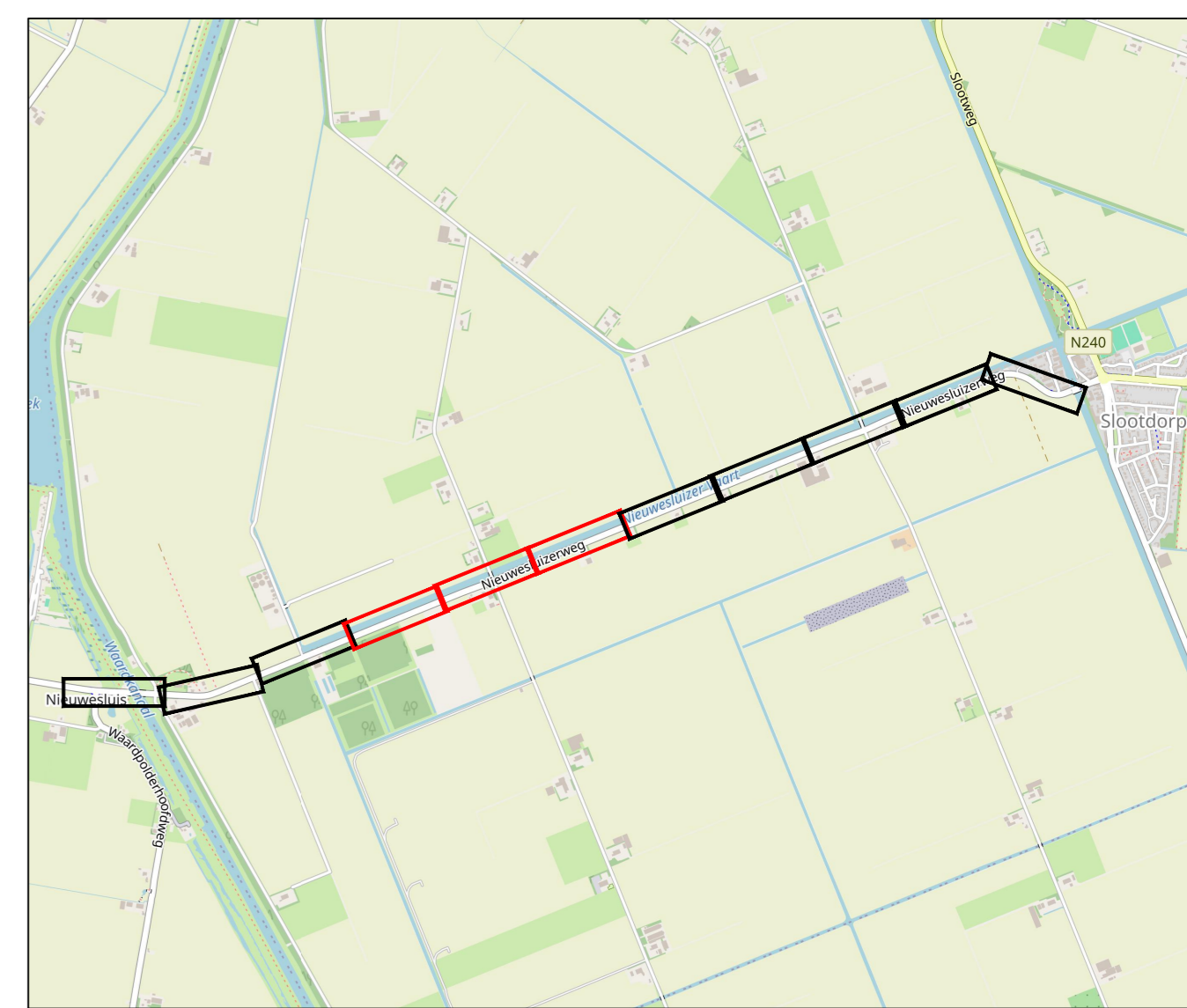
VERSIJ: 0	DEONTWERPER: SGL	PROJECTNR: INFR220245
DATA: 16-03-2024	GEZEN: --	TEKENINGNR: 90
GETEKEND: A.V.	SCHAAL: 1:500	BLADNR: 01 van 04
STATUS: Concept	FORMAAT: A0	

K:\WP220245_001_Protocol_00001_Verkeersveiligheidsplan\A01_Overzichtstekening_01_01_2024_Nieuwesluiserweg_versie 04.dwg



LEGENDA

	BESTAANDE SITUATIE
	NIEUWE SITUATIE
	KADASTRALE SITUATIE
	GELEIDERAIL
	BEBOUWING
	WATER
	RUBAAN ASFALT
	FIETSPAD ASFALT
	GROEN



Opmerkingen:

Maten in meters tenzij anders vermeld
Hoogte maten in meters t.o.v. N.A.P.

REV.	DATA	OMSCHRIJVING	REVISIE	GETEKEND	GECONTROLEERD	GEZEEN
-	-	-	-	-	-	-

OPDRAGGEVER: **Gemeente Hollands Kroon**



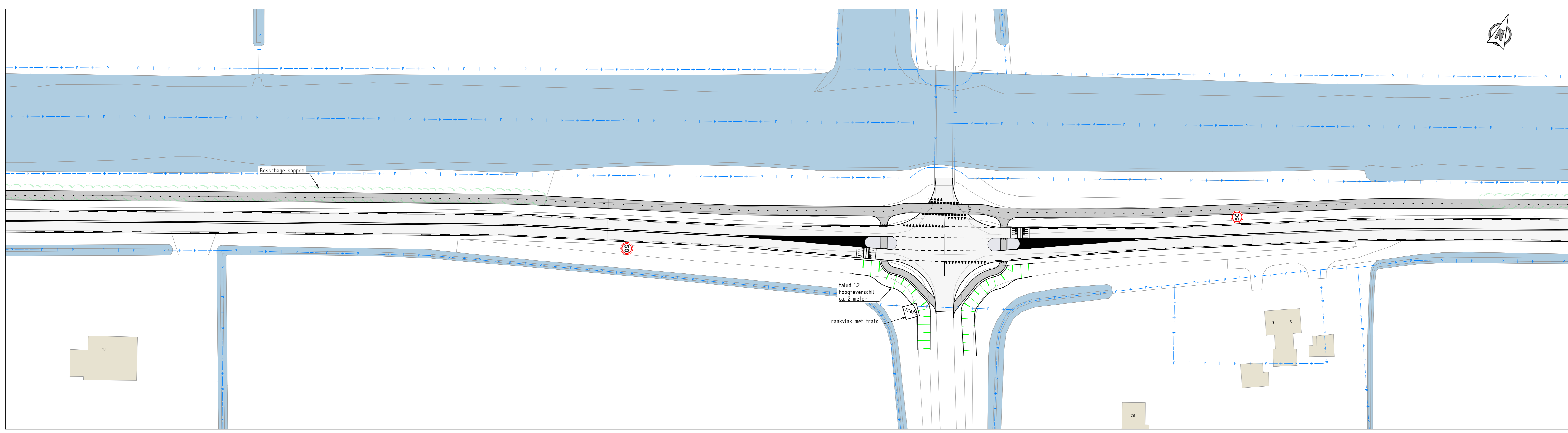
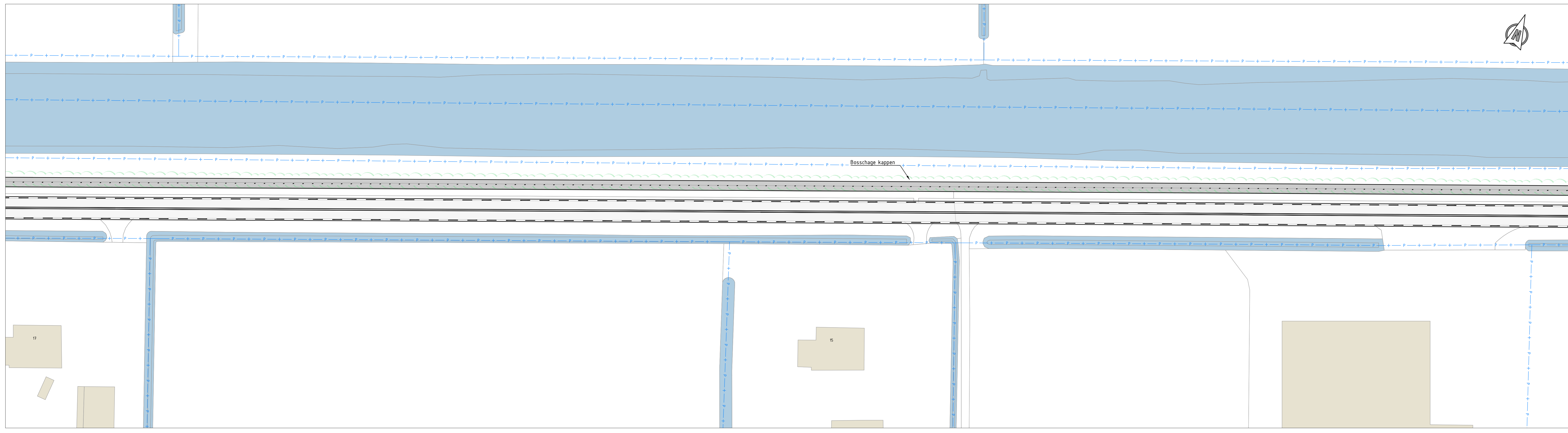
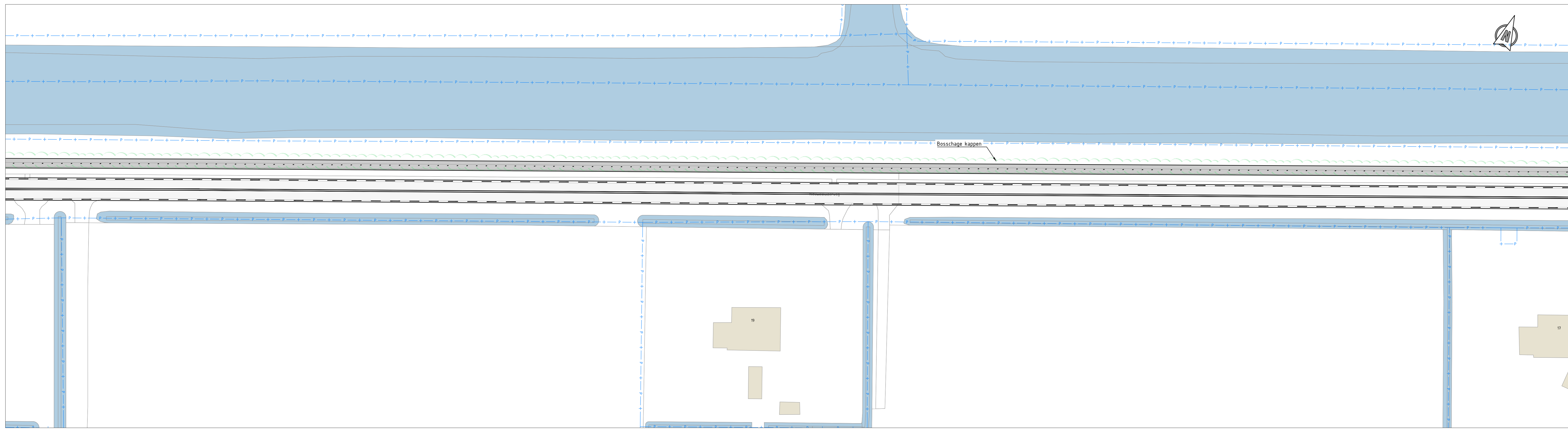
PROJECT: **Verkeersveiligheidsplan**

ONDERDEEL: **Overzichtstekening
Nieuwsluizerweg, Slootdorp**



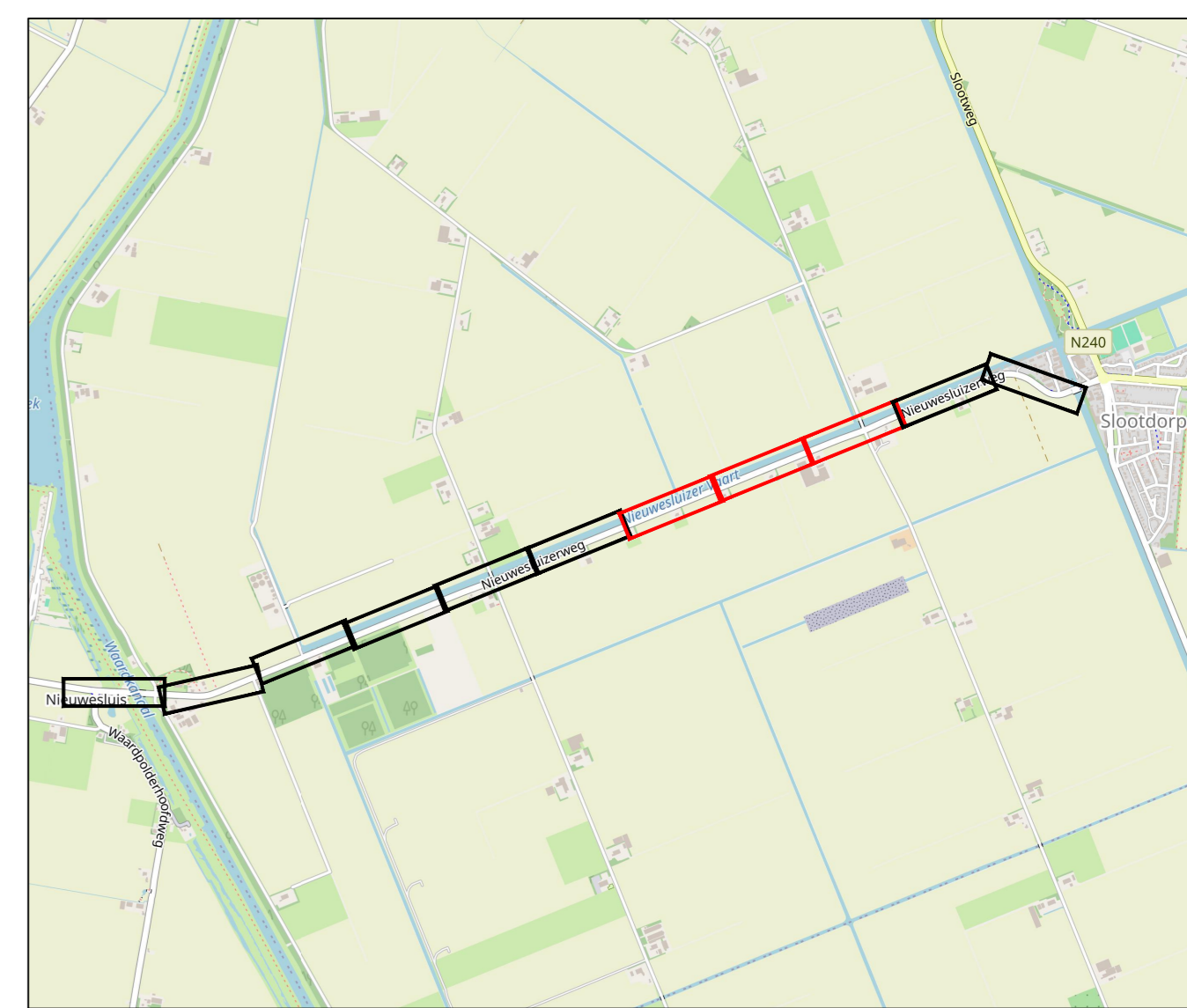
VERSIJ: 0	DEONTROLEERD: SGL	PROJECTNR: INFR220245
DATA: 18-03-2024	GEZEEN: -	TEKENINGNR: 90
STATUS: Concept	SCHAAL: 1:500	BLADNR: 02 van 04
FORMAAT: A0		

K:\INFR220245_001_Plan\overzichtstekening\overzichtstekening_02_van_04.dwg



LEGENDA

	BESTAANDE SITUATIE
	NIEUWE SITUATIE
	KADASTRALE SITUATIE
	GELEIDERRAIL
	BEBOUWING
	WATER
	RUBAAN ASFALT
	FIETSPAD ASFALT
	GROEN



Opmerkingen:

Maten in meters tenzij anders vermeld
 Hoogte maten in meters t.o.v. N.A.P.

REV.	DATE	OPMERKING	REVISIE	GETEKEND	GEZEN
-	-	-	-	-	-

OPDRAGGEVER: Gemeente Hollands Kroon



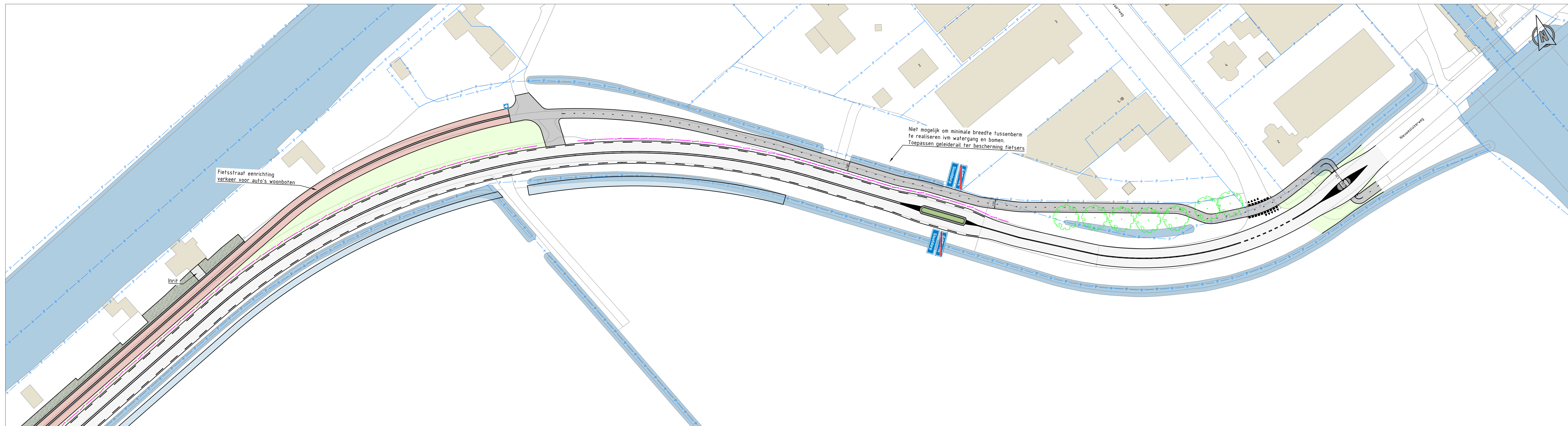
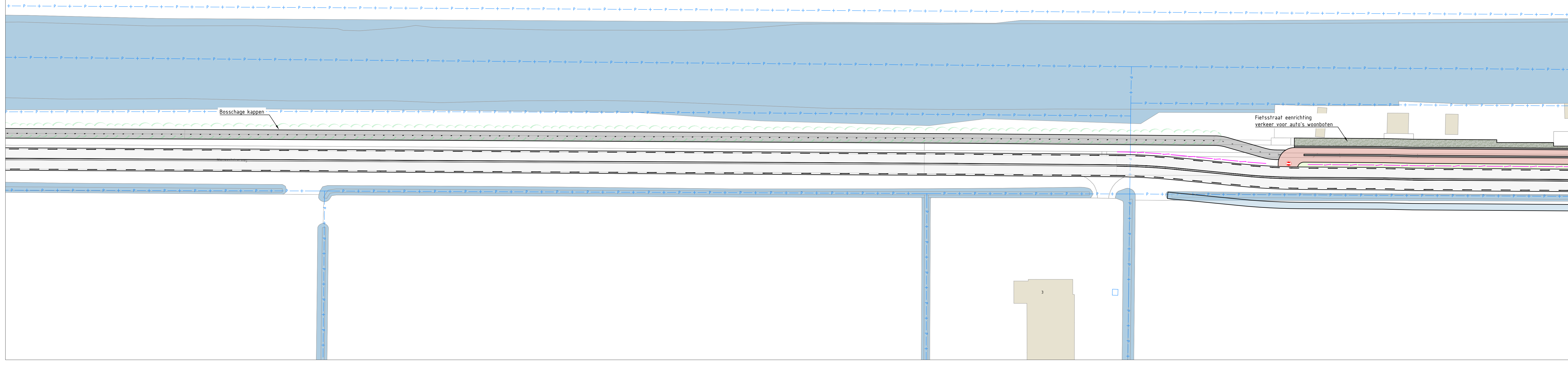
PROJECT: Verkeersveiligheidsplan

ONDERDEEL: Overzichtstekening
 Nieuwesluiserweg, Slootdorp



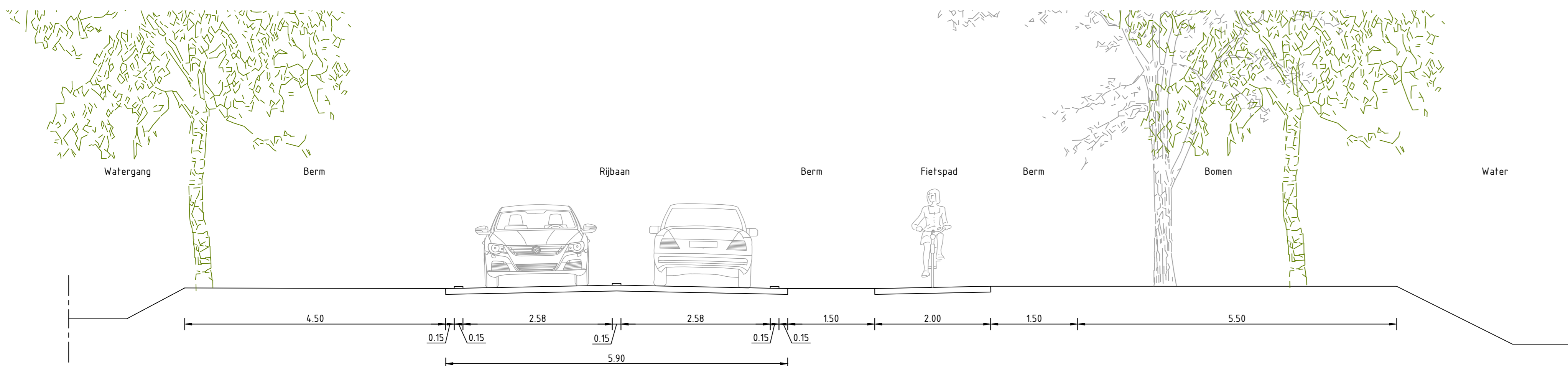
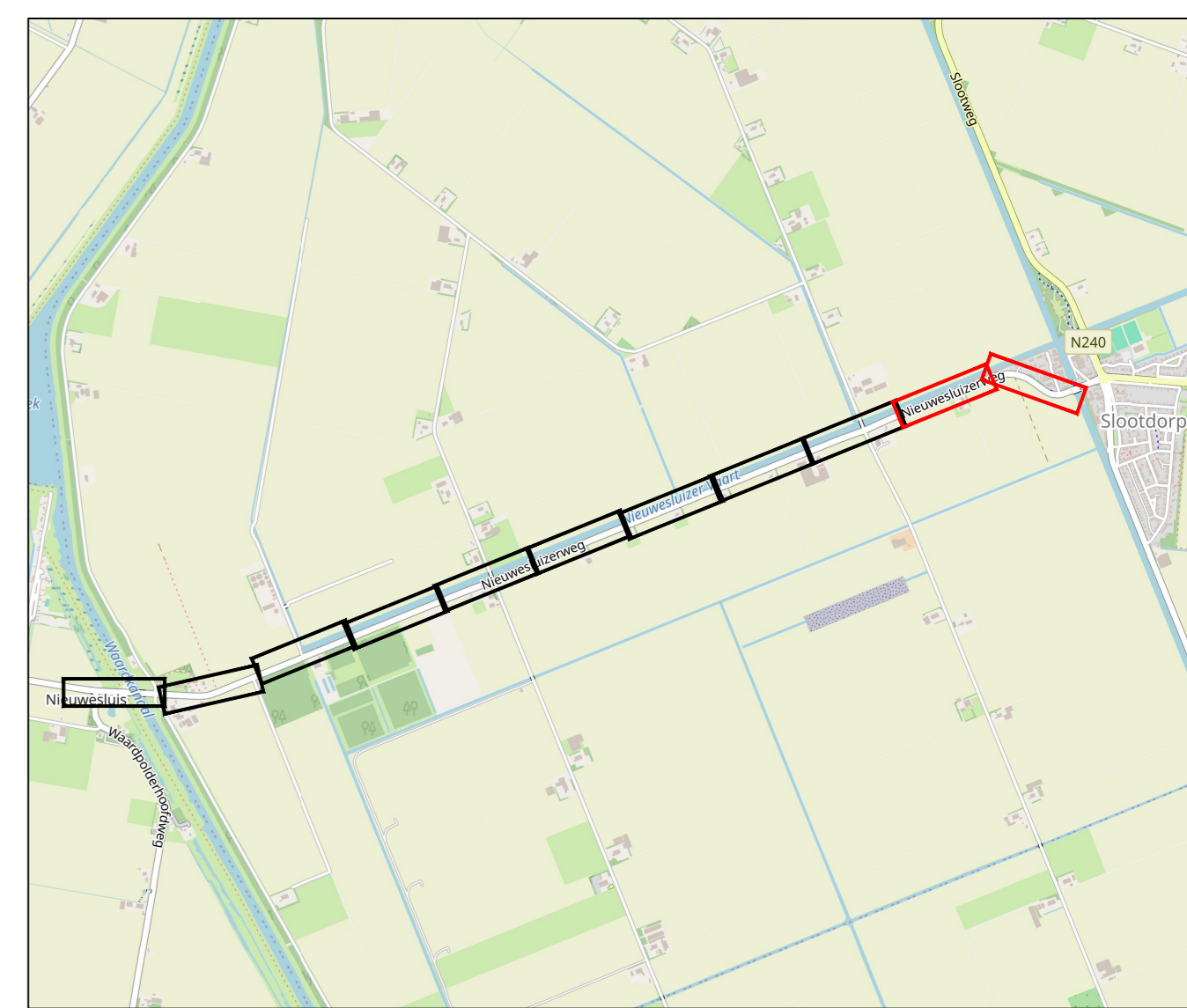
VERSIJ: 0	DATE: 06-03-2024	DEONTROLEERD: SGL	PROJECTNR: INFR220245
GETEKEND: AVV	GEZEN: -	TEKENINGNR: 90	BLADNR: 03 van 04
STATUS: Concept	SCHAAL: 1:500	FORMAAT: A0	

W:\INFR220245_Gem. Hollands Kroon, verkeersveiligheidsplan\A01_Overzichtstekening_03 van 04_Nieuwesluiserweg_03 van 04



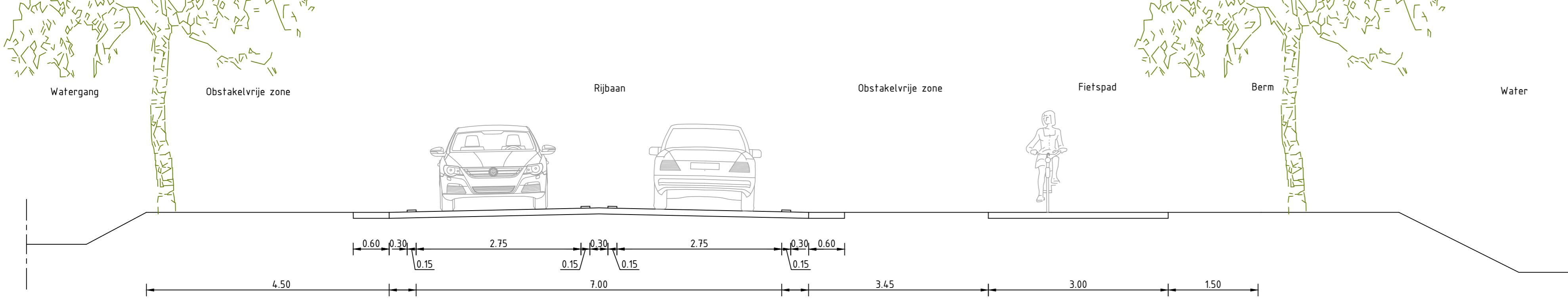
LEGENDA

	BESTAANDE SITUATIE
	NIEUWE SITUATIE
	KADASTRALE SITUATIE
	GELEIDERAIL
	BEBOUWING
	WATER
	RUBBAAN ASFALT
	FIETSPAD ASFALT
	GROEN
	FIETSSTRAAT
	GRASBETON STENEN



Huidig profiel Nieuwsluizerweg

Schaal 1:50



Principe profiel GOW-80, type 2 uitgangspunt Westerterpweg

Schaal 1:50

Opmerkingen:

Maten in meters tenzij anders vermeld

Hoogte maten in meters t.o.v. N.A.P.

REV.	DATA	OPMERKING	REVISIE	GETEKEND	GECONTROLEERD	GEZEN
-	-	-	-	-	-	-

OPDRAGGEVER: Gemeente Hollands Kroon



PROJECT: Verkeersveiligheidsplan

ONDERDEEL: Overzichtstekening Nieuwsluizerweg, Slootdorp



iv-infra b.v.
Pethelzpark 16-15
5216 PD
Nederland
T +31 88 963 3200
www.iv-infra.nl

VERSIE: 0	GECONTROLEERD: SIG	PROJECTNR: INFR220245
DATA: 16-03-2024	GETEKEND: AVV	TEKENINGNR: 90
STATUS: Concept	SCHAAL: 1:500	BLADNR: 04 van 04
FORMAAT: A0		

K:\WP\2022\02_Gem. Hollands Kroon - Verkeersveiligheidsplan\A01 - Nieuwsluizerweg - Bestand\INF220245_16_03_2024_Nieuwsluizerweg_venne.dwg